



Il Prefetto della Provincia di Cuneo

VISTO l'art.9 del decreto legislativo 30 aprile 1992, n. 285 e successive modifiche;

VISTO il provvedimento n. 29266/2022 del 04.05.2022, qui interamente richiamato, con il quale la Regione Siciliana – Assessorato delle Infrastrutture e della Mobilità, autorizza lo svolgimento della gara ciclistica agonistica denominata **105° GIRO D'ITALIA – 13^a Tappa Sanremo - Cuneo** organizzata dalla R.C.S. SPORT S.p.A. con sede a Milano, in programma per il giorno **20.05.2022** con partenza da Sanremo (IM) alle ore 13.35.

PRESO ATTO del nulla osta n. 23878/2022 del 27.04.2022 dell'Amministrazione Provinciale di Cuneo – Area Lavori Pubblici e del nulla osta dell'Anas Spa Gruppo Ferrovie Italiane n. 0230743 dell'11.04.2022;

VISTO il programma della manifestazione ed il relativo percorso di gara, che interessa tratti di strade ricadenti nel territorio di questa provincia nei comuni di Bagnasco, Nucetto, Beinette, Ormea, Ceva, Peveragno, Cuneo, Margarita, Pianfei, Garessio, Priola, Lesegno, San Michele di Mondovì, Mondovì, Vicoforte, Villanova di Mondovì;

VISTO il parere favorevole del Comando Sezione Polizia Stradale di Cuneo espresso con nota n. 220004010.220.18 in data 11.05.2022;

TENUTO CONTO delle risultanze della riunione tenutasi presso questa Prefettura il giorno 27.04.2022;

RITENUTO di dover disporre - ai sensi del comma 7-bis dell'art. 9 del decreto legislativo 30.04.1992, n.285, come modificato dall'art.2 del decreto legislativo 15.01.2002, n.9 - per il regolare svolgimento della corsa e per la sicurezza della circolazione, dei corridori, della carovana al seguito e degli utenti, la chiusura al traffico dei tratti di strada interessati dalla manifestazione, secondo la tabella oraria chilometrica di marcia e durante i sottoindicati orari;

VISTI gli articoli 6 e 7 del decreto legislativo 30.04.1992, n.285 e successive modificazioni;

ORDINA

In occasione del **105° GIRO D'ITALIA – 13^a Tappa Sanremo - Cuneo** del giorno 20 maggio 2022, la **chiusura totale alla circolazione in entrambi i sensi di marcia due ore e trenta minuti prima del passaggio della corsa alla media più veloce secondo la cronotabella ufficiale** fornita dall'Organizzazione ed allegata alla presente ordinanza della quale costituisce parte integrante. E pertanto:

1°) - Tratto limite di provincia sulla SS.28/Ponte di Nava - Garessio (inizio abitato)

km.17+700 circa

- Transito previsto dalle ore 15.06 alle ore 15.41
- Chiusura in entrambi i sensi di marcia dalle ore 12.36

2°) - Tratto GARESSIO (inizio abitato) - CEVA (inizio abitato)

km.23+600

- Transito previsto dalle ore 15.27 alle ore 16.12
- Chiusura in entrambi i sensi di marcia dalle ore 12.57



Il Prefetto della Provincia di Cuneo

3°) - Tratto CEVA (inizio abitato) - SAN MICHELE di MONDOVI' (inizio abitato)
km. 12+800

- Transito previsto dalle ore 15.55 alle ore 16.31
- Chiusura in entrambi i sensi di marcia dalle ore 13.25

4°) - Tratto SAN MICHELE MONDOVI' (inizio abitato) - MONDOVI' (inizio abitato) km.11+100

- Transito previsto dalle ore 16.13 alle ore 16.47
- Chiusura in entrambi i sensi di marcia dalle ore 13.43

Note: • Immissione del Giro-E sul percorso di gara sulla SS.28 a Vicoforte previsto tra le ore 14.37 e 14.39
• Transito del Giro-E sul percorso di gara al Santuario previsto tra le ore 14.40 e 14.43

5°) - Tratto MONDOVI' (inizio abitato) - BEINETTE (inizio abitato)
km.16+500

- Transito previsto dalle ore 16.27 alle ore 17.11
- Chiusura in entrambi i sensi di marcia dalle ore 13.57

Note: • Partenza del GIRO-E in Mondovi prevista alle ore 14.20
• Immissione del Giro-E sul percorso di gara sulla SS.28 a Vicoforte previsto tra le ore 14.37 e 14.39
• Transito del Giro-E a Mondovi-piazza Ellero previsto tra le ore 14.53 e 14.58

6°) - Tratto BEINETTE (inizio abitato) - CUNEO
km.10+400

- Transito previsto dalle ore 16.50 alle ore 17.27
- Chiusura in entrambi i sensi di marcia dalle ore 14.20

Note: • Transito del GIRO-E in località BEINETTE Previsto tra le ore 15.27 e 15.38
• Arrivo a Cuneo del GIRO-E previsto tra le ore 15.47 e le ore 16.01



Il Prefetto della Provincia di Cuneo

La riapertura della circolazione avverrà 15 minuti dopo il passaggio del motociclista della Polizia Stradale dotato di bandierina rossa.

Durante il sopraindicato periodo di sospensione della circolazione:

- è vietato il transito di qualsiasi veicolo non al seguito della gara, in entrambi i sensi di marcia dei tratti interessati dal movimento dei concorrenti;
- è fatto divieto a tutti i conducenti di veicoli di immettersi nel percorso interessato dal transito dei concorrenti;
- è fatto obbligo ai conducenti di veicoli ed ai pedoni di non attraversare la strada interessata dal percorso della competizione, salvo, come evidenziato dal Comando della Polizia Stradale Sezione di Cuneo, al fine di evitare disagi per la circolazione, nel tratto compreso tra il limite di provincia di Ponte di Nava (SS28) e San Michele Mondovì, consentire nelle intersezioni presidiate da Forze di Polizia, qualora possibile, l'attraversamento trasversale del percorso di gara chiuso al traffico, solo ad avvenuto transito della Carovana Pubblicitaria, entro comunque il termine massimo di un'ora prima del passaggio della corsa;
- dovranno essere presidiati tutti gli incroci urbani ed extraurbani;
- dovranno, in ogni caso, essere vietate le soste e le fermate di autoveicoli anche nei luoghi ove possano essere d'intralcio o di pericolo alla circolazione.

Sulla carreggiata dell'intero percorso di gara gli organizzatori e le Amministrazioni locali dovranno collocare idonea segnaletica stradale indicante "divieto di sosta", con pannello aggiuntivo "permanente" e "rimozione forzata", almeno 48 ore prima della chiusura del traffico.

Ferma restando la necessità di adottare tutte le cautele necessarie ad evitare pericoli per i concorrenti, i divieti e gli obblighi sopraindicati non si applicano ai conducenti di veicoli adibiti a urgenti e necessari servizi di polizia, antincendio e pronto soccorso, nonché a quelli specificamente autorizzati dall'organizzazione o dagli organi di polizia preposti alla vigilanza.

DISPONE

altresì che:

- gli Organi di polizia stradale di cui all'art.12 del D.L.vo 30.04.1992, n.285 sono incaricati dell'esecuzione della presente ordinanza e della verifica del rispetto delle prescrizioni imposte, nonché di quelle dell'autorizzazione allo svolgimento della manifestazione;
- la carovana ciclistica sarà scortata dagli organi di polizia stradale di cui all'art.12 del D.L.vo 30.04.1992, n. 285;



Il Prefetto della Provincia di Cuneo

- gli Organi di polizia preposti alla vigilanza o alla tutela delle strade percorse o attraversate cureranno l'intensificazione della vigilanza sui tratti di strada interessati dalla manifestazione;
- è fatto obbligo dell'osservanza delle indicazioni disposte dalla normativa vigente in materia di contenimento e gestione dell'emergenza epidemiologica da Covid 19;
- la presenza di personale per servizi di viabilità e per la verifica del rispetto delle prescrizioni sopra citate;
- la disponibilità del servizio di soccorso stradale per eventuali rimozioni di veicoli;
- gli organizzatori, in collaborazione e d'intesa con le Amministrazioni Comunali e gli Enti proprietari delle strade, cureranno l'installazione di idonea segnaletica lungo le strade che portano alle località interessate dalla chiusura al traffico, nonché segnaletica di preavviso in località che consentano di utilizzare i percorsi alternativi sottoindicati, con l'obbligo di idoneamente pubblicizzare le modalità di interdizione al traffico mediante comunicati sulla stampa e messaggi radio-televisivi;
- i Sindaci dei Comuni interessati dovranno emettere i provvedimenti di spettanza, adottando il medesimo orario di chiusura previsto per il tratto extraurbano nel quale sono compresi ed attuare adeguati sistemi di transennamento negli incroci e nei tratti sensibili del percorso, ove è prevista maggiore affluenza di pubblico.

Si segnalano i seguenti percorsi alternativi:

Da PONTE DI NAVA- Limite di provincia
Per GARESSIO

Non esistono itinerari alternativi
nella valle

Da GARESSIO
Per CEVA

SP.178 Pamparato - SP.330 -
SP.326 Viola - SP.34 Mombasiglio
- SP.101 Ceva

Da CEVA
Per SAN MICHELE di MONDOVI'

SP.32 - SP.661 "Pedaggera" -
SP.115 - SP.12 Fondovalle Tanaro
- SP.314 Niella Tanaro - SP.60 San
Michele di Mondovi



Il Prefetto della Provincia di Cuneo

Da SAN MICHELE di MONDOVI'
Per MONDOVI'

SP.60 Niella Tanaro – A/6 Uscita
Mondovi

Da MONDOVI'
Per BEINETTE

SP.5 Villanova Mondovi – Chiesa
di Pesio – SP.42 Beinette


Da BEINETTE
Per CUNEO

SP.42 Peveragno - SP.21 Fontanelle
di Boves – SP.21 “Bovesana” –
SS.705 Cuneo

La Direzione di Gara, qualora abbiano a verificarsi condizioni di pericolo per i presenti e per i concorrenti e relativo seguito, sia a causa di avverse condizioni atmosferiche che per qualsiasi altra contingenza, dovrà interrompere o sospendere la gara.

La Questura di Cuneo è incaricata di predisporre i servizi di ordine pubblico indispensabili per l'esecuzione del presente decreto e per assicurare il regolare svolgimento in sicurezza della gara.

Cunco li, data del protocollo


p. IL PREFETTO
IL DIRIGENTE AREA III
(Bergia)

/lg

Tappa
13












cronotabella

SANREMO - CUNEO





km 150

venerdì 20 maggio 2022

D = 1450 m

Quota			DISTANZE		ORA DI PASSAGGIO				
			per- corse	da per- correre	media km/ora				
					43	41	39		
PROVINCIA DI IMPERIA									
			>>>>>						
	8	SANREMO	↑	Start Village	6.3	13.20	13.20	13.20	
	10	SANREMO	↑	km 0	0.0	150.0	13.35	13.35	13.35
	28	galleria	↑	142m-ss.1	1.1	148.9	13.37	13.37	13.37
	12	Arma di Taggia	↑	ss.1	2.2	147.8	13.38	13.38	13.38
	12	San Lorenzo a Mare	↑	ss.1	11.8	138.2	13.49	13.50	13.51
	9	Imperia	↑	P.Dante-v.Garessio-ss.28	20.3	129.7	14.00	14.01	14.02
	86	Pontedassio	↑	v.Torino	27.4	122.6	14.10	14.12	14.13
	142	Chiusavecchia	↑	v. 4 Novembre	31.7	118.3	14.16	14.18	14.20
	171	n.2 gallerie	↑	96m; 462m - ss.28	32.9	117.1	14.18	14.20	14.22
	325	n.3 gallerie	↔	523m; 622m; 1872m	35.7	114.3	14.25	14.27	14.30
	328	galleria	↑	181m - ss.28	41.0	109.0	14.32	14.35	14.38
	250	Pieve di Teco	↑	ex-ss.28	43.7	106.3	14.35	14.39	14.42
	620	Pornassio	↑	ss.28	49.3	100.7	14.49	14.53	14.58
	936	Colle di Nava	↑	ss.28	54.1	95.9	15.01	15.06	15.12
PROVINCIA CUNEO									
	816	Ponte Nava	↔	ss.28	57.9	92.1	15.06	15.11	15.17
	739	Ormea	↑	ss.28	63.7	86.3	15.13	15.18	15.25
	581	Garessio	↑	ss.28	75.6	74.4	15.27	15.33	15.41
	488	Bagnasco	↑	ss.28	87.7	62.3	15.42	15.49	15.57
	388	Ceva	↑	v.matteotti-ss.28	99.2	50.8	15.55	16.03	16.12
	415	Lesogno	↑	galleria 204m - ss.28	105.6	44.4	16.04	16.12	16.21
	444	San Michele di Mondovì	↑	v.Nielli-ss.28	112.0	38.0	16.13	16.22	16.31
	535	galleria	↑	178m - ss.28	115.3	34.7	16.18	16.27	16.37
	512	Santuario di Vicoforte	↔	P.C.Emanuele I - ss.28	116.4	33.6	16.19	16.28	16.38
	391	Mondovì	↑	C.so Statuto-P.Ellero-sp.564	123.1	26.9	16.27	16.36	16.47
	450	San'Anna Avagnina	↑	v.S.Anna-sp.564	126.6	23.4	16.32	16.41	16.52
	451	Pianfei Stazione	↔	sp.564	133.3	16.7	16.41	16.51	17.02
	491	Beinette	↑	v.Martiri-sp.564	139.6	10.4	16.50	17.00	17.11
	522	Tetto Garetto	↑	sp.422	145.7	4.3	16.58	17.08	17.20
	553	CUNEO	↑	C.so Nizza	150.0	0.0	17.04	17.15	17.27

NOTE:

-  Traguardo Volante:
km 43.7 Pieve di Teco
- km 112 San Michele di Mondovì
-  Gran Premio della Montagna:
km 54.1 - Colle di Nava - m 936 (3° cat.)
-  Galleria/Tunnel: km 31.7
-  Passaggio a Livello/Level Crossing: km

Prefettura Cuneo
Prot. Uscita del 13/05/2022
Numero: **002209**
Classifica: Prefettura -Area III.Gare Sportive - 1-10



di cui costituisce parte integrante